

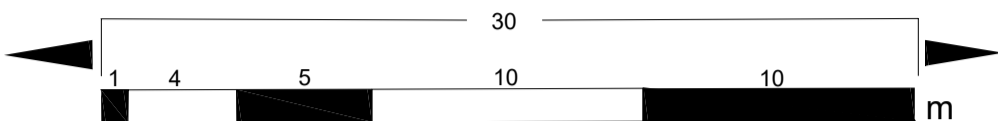













RANUAN SEURAKUNTA

K.osa / Kylä Ranua	Kiinteistötunnus 683-404-111-1	Seurakunnan arkistomerkinne Piirustuslaji Aluesuunnitelma	Alueen koko 4390 m²
Koordinaattijärjestelmä ETRS-TM GK26 N2000	Piirrustuksen sisältö Hautakaava	Mittakaava (A3) 1:300	
Suunnittelija Joonas Kivimäki Insinööri (AMK)			9.11.2022 Rovaniemi



- | | | | |
|---|----------------------|---|------------------------------------|
|  | = Pensas |  | = Hautapaikka 100 x 250 cm |
|  | = Havu- tai lehtipuu |  | = Urnahautapaikka 40 x 60 cm |
|  | = Valaisinpylväs |  | = Urnahautapaikka 40 x 100 cm |
|  | = Lämpötolppa | UH1 | = Hauta-alueen tunnus |
|  | = Vesipiste |  | = Sankarihauta |
| PV | = Puutarhavälineistö |  | = Sankarimuistomerkki |
| JK | = Jätekatos |  | = Muualle haudattujen muistomerkki |
| MJ | = Maatuva jäte | | |